



TEL/FAX: (506)2220-0923
AFS: MROCYOYX
Página web: www.dgac.go.cr
e-mail: aiscr@dgac.go.cr

REPÚBLICA DE COSTA RICA
DIRECCIÓN GENERAL DE AVIACIÓN CIVIL
Dirección de Navegación Aérea
AIS/MAP
APDO. POSTAL 5026 -1000
SAN JOSE – COSTA RICA

PUBLICADO
AMARILLO

AIP

Suplemento **A42/08**
18 diciembre 2008

AD

PLANO DE OBSTÁCULOS DE AERÓDROMO TIPO A
AEROPUERTO INTERNACIONAL JUAN SANTAMARIA

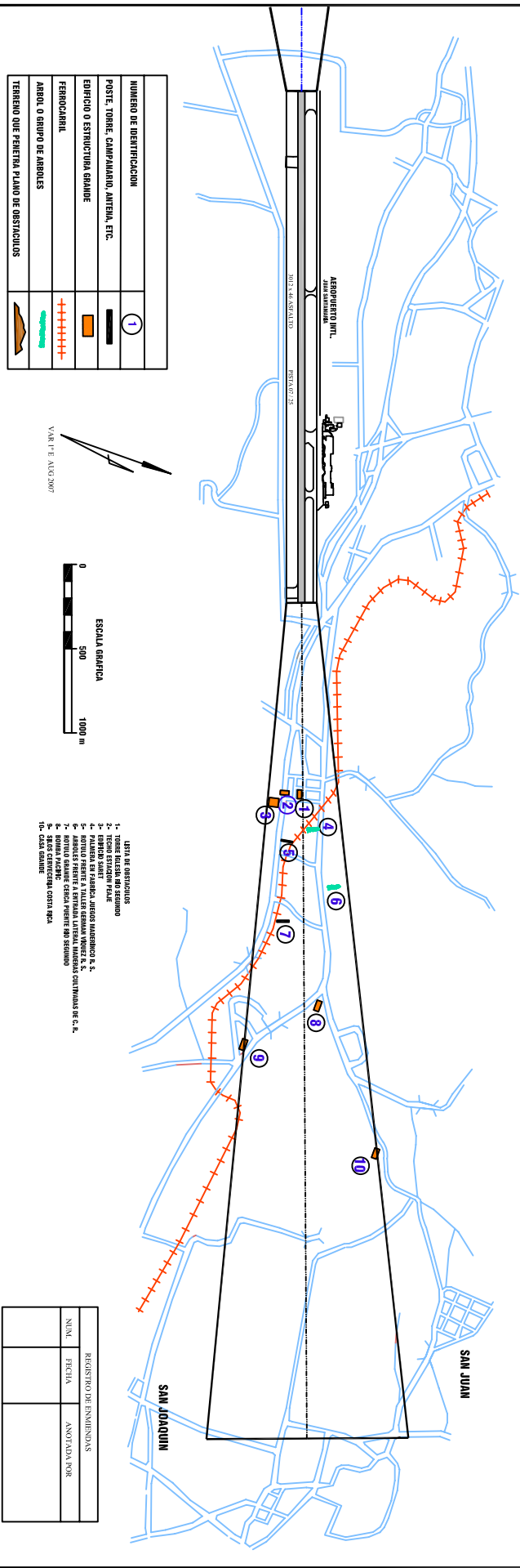
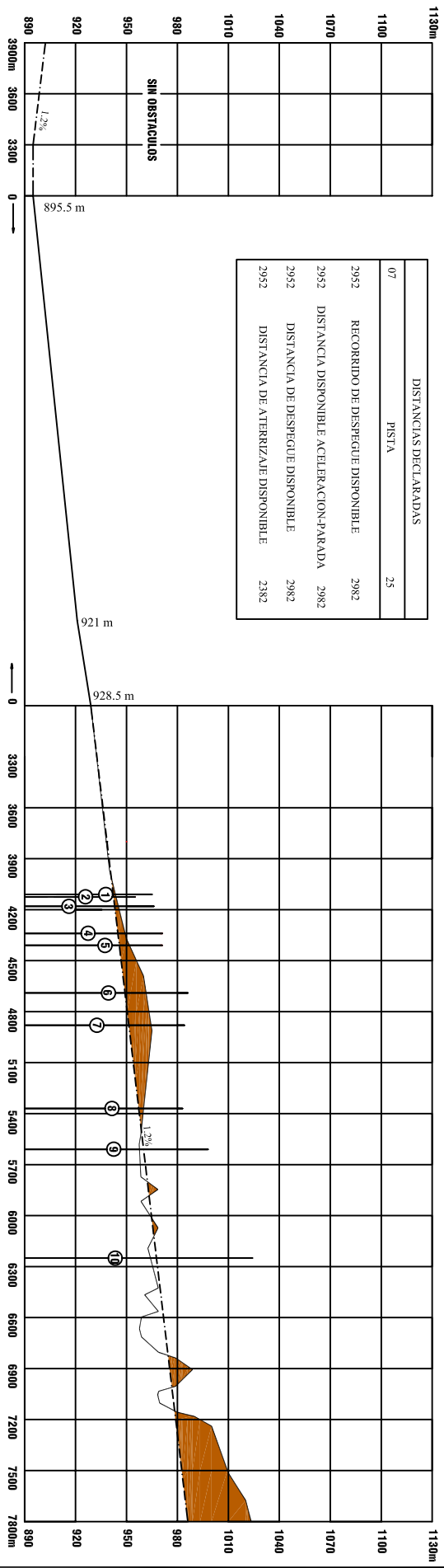
Con efecto a partir del 01 de enero del 2009 y con carácter permanente, se publica
“**Plano de Obstáculos de Aeródromo Tipo A**” actualizado, del Aeropuerto Interna-
cional Juan Santamaría,.

SE ADJUNTA PLANO
SE CANCELAN SUPLEMENTOS A12, 13, 14, 15, 16, 17/08
SE REEMPLAZA CON MODIFICACIONES PLANO DE OBSTÁCULOS TIPO A
MROC AD 4, FECHA 22 NOVIEMBRE 2007.

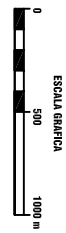
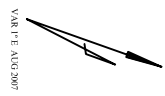
PLANO DE OBSTACULOS DE AERODROMO TIPO A

JUAN SANTAMARIA INTL.
ALAJUELA / COSTA RICA
MROC AD 4

DISTANCIAS DECLARADAS	
07	PISTA 25
2952	RECORRIDO DE DESPEGUE DISPONIBLE 2982
2952	DISTANCIA DISPONIBLE ACCELERACION-PARADA 2982
2952	DISTANCIA DE DESPEGUE DISPONIBLE 2982
2952	DISTANCIA DE ATERIZAJE DISPONIBLE 2382



NUMERO DE IDENTIFICACION	①
POSTE, TORRE, CAMPANARIO, ANTENA, ETC.	—
EDIFICIO O ESTRUCTURA GRANDE	■
FERROCARRIL	—+—+—+—
ARBOL O GRUPO DE ARBOLES	▲
TERRENO QUE PERTENECE AL PLANO DE OBSTACULOS	■



- LISTA DE OBSTACULOS
- 1.- TORRE ESTACA DEL SERVIDOR
 - 2.- SERVIDOR SATELIT
 - 3.- PALANCA EN PARRISIA JORGE MARRON R. S.
 - 4.- PALANCA EN PARRISIA JORGE MARRON R. S.
 - 5.- ARBOLES FRENTE A ENTRADA ALTRAL UNDADES CUYUMAS DE C. R.
 - 6.- ARBOLES FRENTE A ENTRADA ALTRAL UNDADES CUYUMAS DE C. R.
 - 7.- NOTAS ACERCA CERRA NOROCCO NOROCCO
 - 8.- SERVIDOR EN CERRA NOROCCO NOROCCO
 - 9.- SERVIDOR EN CERRA NOROCCO NOROCCO
 - 10.- CASA GRANDE

REGISTRO DE ENMIENDAS		
NUM.	TICION	ANOTADA POR

